



Título: Diligencias de aprobación de la Modificación Puntual Nº 11 de las Normas Urbanísticas Municipales de El Barco de Ávila

Expediente nº: 810/2022

Procedimiento: Planeamiento General (Modificación)

Interesado: AYUNTAMIENTO DE EL BARCO DE AVILA

Asunto: Modificación Puntual Nº 11 de las Normas Urbanísticas Municipales de El Barco de Ávila

Fecha de Iniciación: 30 de noviembre de 2022 a las 14:07 horas

DILIGENCIAS DE APROBACIÓN

DILIGENCIA DE APROBACIÓN PROVISIONAL

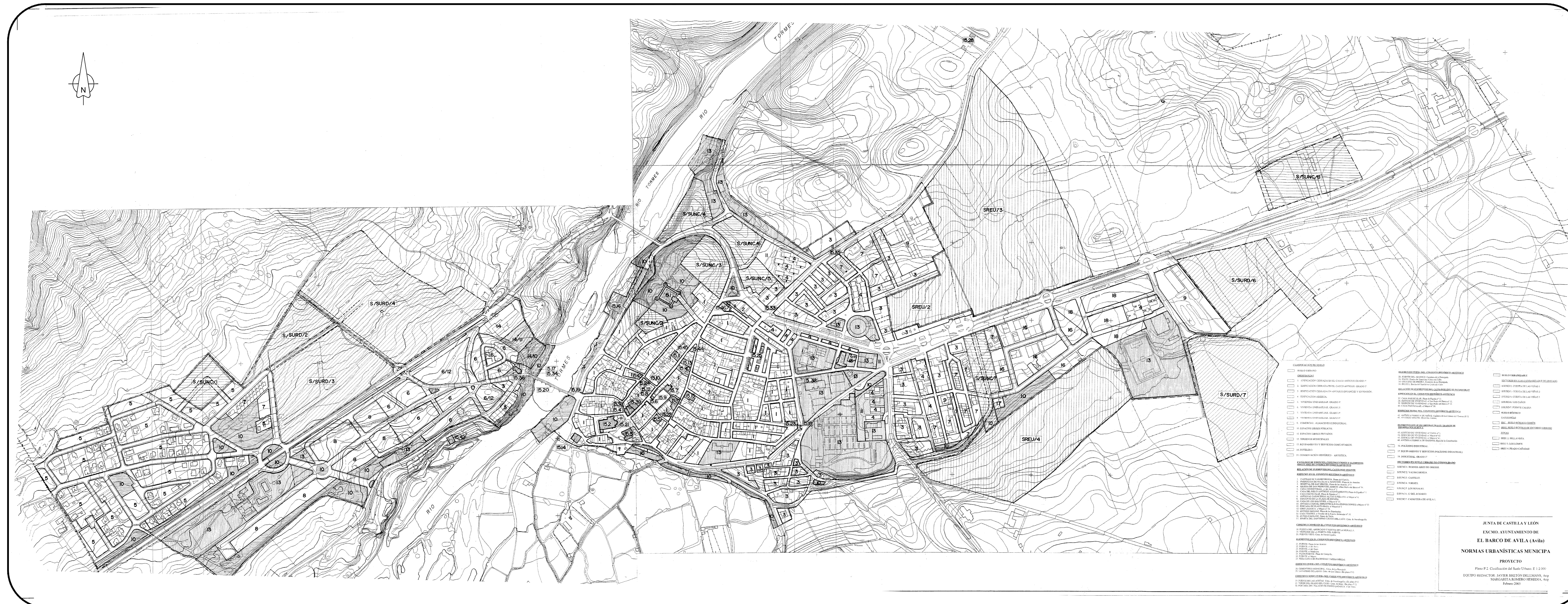
El presente documento fue aprobado provisionalmente por acuerdo del Pleno de este Ayuntamiento en fecha veintiocho de agosto de dos mil veintitrés.

En El Barco de Ávila, a 29 de agosto de 2023.

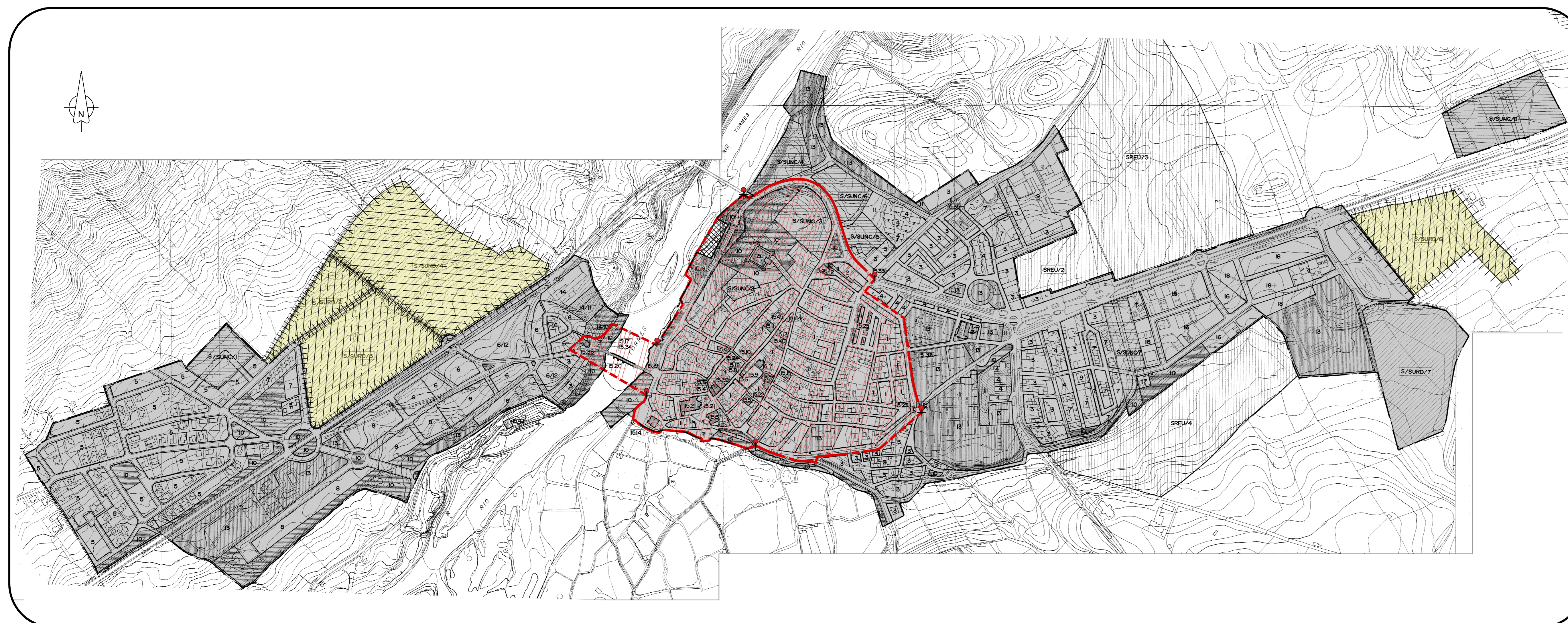
Secretario-Interventor,

Fdo.: Alejandro Simón Fernández Ruiz
(Documento firmado electrónicamente)




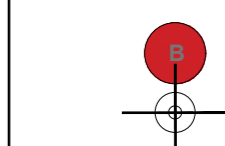


PLANEAMIENTO GENERAL VIGENTE. NORMAS URBANÍSTICAS MUNICIPALES DE EL BARCO DE ÁVILA (2003)
PLANO P.2. Clasificación del Suelo Urbano



PLANEAMIENTO GENERAL VIGENTE. NORMAS URBANÍSTICAS MUNICIPALES DE EL BARCO DE ÁVILA (2003)
ZONIFICACIÓN- Terrenos afectados por los cambios introducidos en la Modificación Puntual 11.

ÁMBITO DE APLICACIÓN -
PEPCH

-  PEPCH.DELIMITACIÓN BIC. CONJUNTO HISTÓRICO
-  PUNTOS LÍMITE PEPCH / DECLARACIÓN BIC




COORDENADAS
ETRS89 UTM 30N

- PI. x= 285.354, y= 4.470.463
- A. x= 285.537, y= 4.470.704
- B. x= 285.824, y= 4.470.608
- C. x= 285.925, y= 4.470.314
- D. x= 285.559, y= 4.470.238
- E. x= 285.337, y= 4.470.372

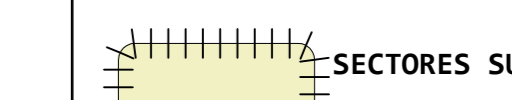
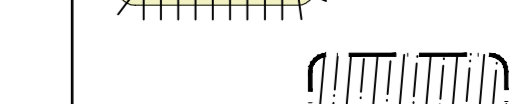
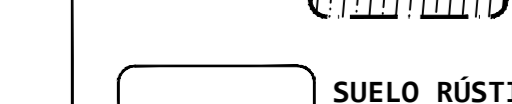
AFECCIONES MODIFICACIÓN
PUNTUAL Nº.11

NORMAS URBANÍSTICAS

ÁMBITO AFECTADO MP11.
NORMATIVA NUM


-  SUELO URBANO
-  SECTORES SURD
-  SUDO CON ORDENACIÓN DETALLADA

ÁMBITO NO AFECTADO
MP11. NORMATIVA NUM


-  SECTORES SURD
-  SUDO SIN ORDENACIÓN DETALLADA
-  SUELO RÚSTICO

PLAN ESPECIAL DE PROTECCIÓN

ÁMBITO AFECTADO MP11.
PEPCH

-  PEPCH.DELIMITACIÓN BIC. CONJUNTO HISTÓRICO

ÁMBITO NO AFECTADO
MP11. PEPCH

-  SUELO RÚSTICO DE PROTECCIÓN NATURAL 2 (SRN2)

MODIFICACIÓN PUNTUAL Nº.11
NORMAS URBANÍSTICAS
MUNICIPALES

PLANO
ESTADO
ACTUAL
NORMATIVA
URBANÍSTICA

Plan Especial de Protección del Conjunto
Histórico de la villa de El Barco de Ávila

DN-PI
01
e: 1:5.000

BIC

DN-PI documento para aprobación provisional
agosto 2023
Promotor
Escmo. Ayuntamiento de El Barco de Ávila

Servicios Técnicos Municipales - Urbanismo
Eduardo A. Jiménez Sánchez